

大和川計画高水流量図

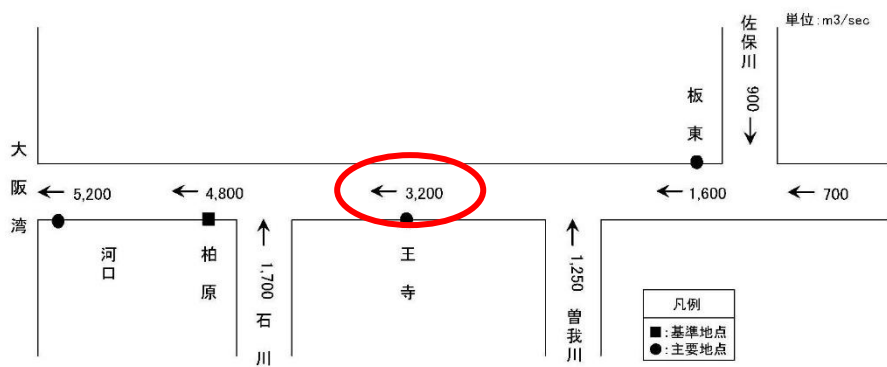


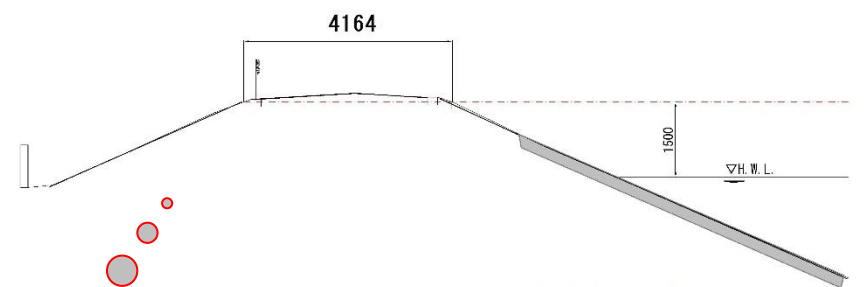
表 2-2-1 『河川管理施設等構造令』が規定する堤防の余裕高さ及び天端幅

計画高水流量 (単位 1 秒間につき立方メートル)	計画高水位に加える値 (単位 メートル)	天端幅 (単位 メートル)
200 未満	0.6	3
200 以上 500 未満	0.8	
500 以上 2000 未満	1	4
2000 以上 5000 未満	1.2	5 (circled in red)
5000 以上 10000 未満	1.5	6
10000 以上	2	7

[構造令 第 20 条、第 21 条]



大和川 28.6km 左岸

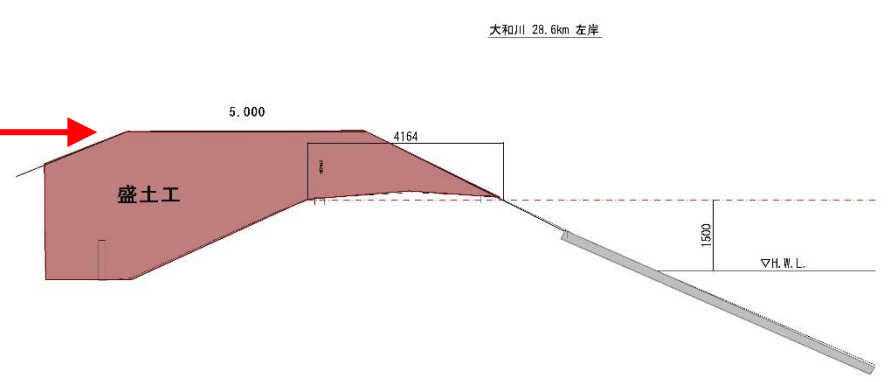


大和川河川事務所提供

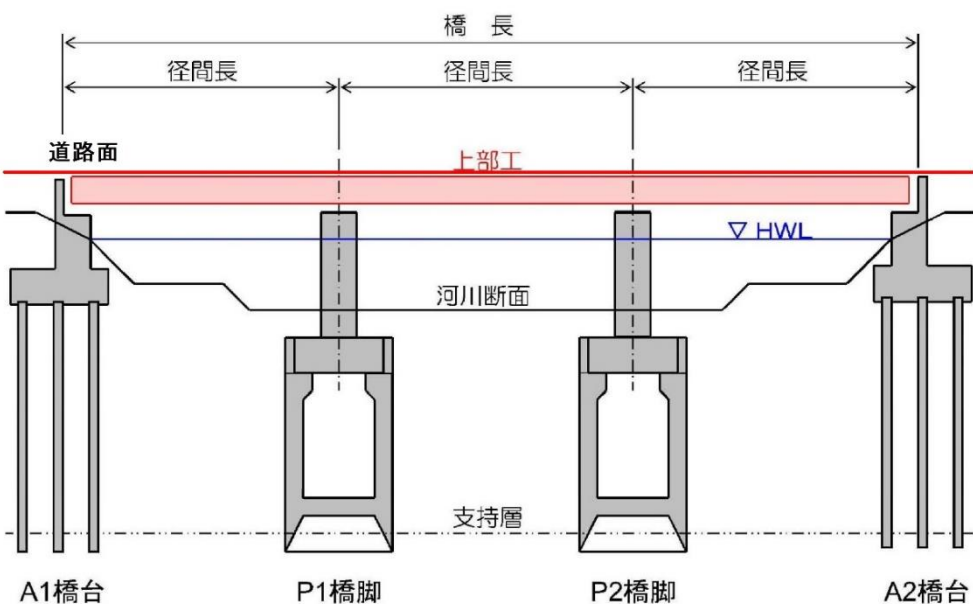
定規断面不足あり



DID地区堤防強化案



大和川 28.6km 左岸



河川橋梁の概略図 出典：国土技術研究センター